

Ille et Vilaine

# Commune de PLESDER

## ANNEXES SANITAIRES

Décembre 2008

## PLAN EAUX PLUVIALES









Echelle : 1/1500 Plan : EP 02

Atelier Découverte  
42, Rue des Annelles 35 400 SAINT-MALO - 02.99.82.33.12  
Modifications :



Réalisé par dm.EAU  
10 Rue du Douet aux Merles  
35 150 JANZE  
02.99.47.65.63

### LEGENDE :

-  Eaux pluviales existantes et prévues à court terme (Travaux lotissement "L'Orée d'Armor")
-  Fossés
-  Eaux pluviales projetées
-  Limite Extensions
-  Pente du Terrain Naturel
-  Sens d'écoulement
-  Ouvrage de rétention des eaux pluviales
-  Cours d'eau

